

TUMAČ PLANSKOG ZNAKOVLJA

[OB-1-1] Obuhvat prostornog plana



[OB-1-1-5001] Obuhvat prostornog plana

[KN-1-1] Namjena prostora




[KN-1-1-1907] (IS7)
Površina infrastrukture -
energetski sustav
državnog značaja




[KN-1-1-2907] (IS7)
Površina infrastrukture -
energetski sustav
područnog (regionalnog)
značaja



[KN-1-1-5211] (I1)
Proizvodna namjena



[KN-1-1-5402] (T2)
Ugostiteljsko-turistička
namjena (u izdvojenom
građevinskom području
izvan naselja) - s gradnjom
smještajnih građevina



[KN-1-1-5602] (R2)
Sportsko-rekreacijska
namjena - sportske
građevine i centri



[KN-1-1-5705] (Z5)
Zaštitna zelena površina



[KN-1-1-5907] (IS7)
Površina infrastrukture -
energetski sustav



[KN-1-1-5908] (IS8)
Površina infrastrukture -
vodnogospodarski sustav



[KN-1-1-5950] Prometna
površina



[KN-1-1-5952] Pješačka
površina




[KN-1-1-5954] (Pp)
Parkirališna površina

[IS-1-1] Cestovni promet




[IS-1-1-2005] (Ž) Cesta
područnog (regionalnog)
značaja



[oznaka]

[IS-1-1-5023] ([oznaka])
Ostala prometnica



[IS-1-1-5304] (Pp)
Parkiralište

[IS-1-2] Željeznički promet

Naziv prostornog plana:

**Urbanistički plan uređenja poslovno-industrijske zone "Bosiljevo"
(UPU 9)**

Naziv kartografskog prikaza prostornog plana:

1.1. Namjena prostora

Mjerilo prikaza:

1:2000

Vrsta postupka:

Postupak transformacije prostornog plana

Faza transformacije plana:

Prijedlog transformiranog prostornog plana

Oznaka revizije plana:

Odluka o transformaciji prostornog plana:

Odluka o transformaciji Urbanističkog plana uređenja poslovno-industrijske zone "Bosiljevo" (UPU 9)
(Službeni glasnik Općine Bosiljevo broj 01/24)

Objava plana:

Objava plana provodi se od 15.04.2026. do zaključno s danom 29.04.2026.

Nositelj izrade prostornog plana:

Karlovačka županija, Općina Bosiljevo
Jedinstveni upravni odjel

Odgovorna osoba nositelja izrade:

PROČELNICA
Janja Furač mag.ing.traff.

Tijelo koje donosi prostorni plan:

Karlovačka županija, Općina Bosiljevo
Općinsko vijeće

Predsjednik tijela koje donosi prostorni plan:

PREDSJEDNIK OPĆINSKOG VIJEĆA
Tomislav Grguraš

Stručni izrađivač prostornog plana:

URBANLAB d.o.o.
Karlovac, Stjepana Radića 32A
OIB: 91526895037

Odgovorna osoba stručnog izrađivača:

DIREKTOR
Vlatka Borota dipl.ing.arh.

Odgovorni voditelj izrade:

Vlatka Borota dipl.ing.arh.

Stručni tim:

Naziv prostornog plana:

**Urbanistički plan uređenja poslovno-industrijske zone "Bosiljevo"
(UPU 9)**

Naziv kartografskog prikaza prostornog plana:

1.1. Namjena prostora

Mjerilo prikaza:

1:2000

Vrsta postupka:

Postupak transformacije prostornog plana

Faza transformacije plana:

Prijedlog transformiranog prostornog plana

Oznaka revizije plana:

Prostor za digitalni potpis

Odgovorna osoba nositelja izrade:

PROČELNICA

Janja Furač mag.ing.traff.

Odgovorna osoba stručnog izrađivača:

DIREKTOR

Vlatka Borota dipl.ing.arh.

Odgovorni voditelj izrade:

Vlatka Borota dipl.ing.arh.